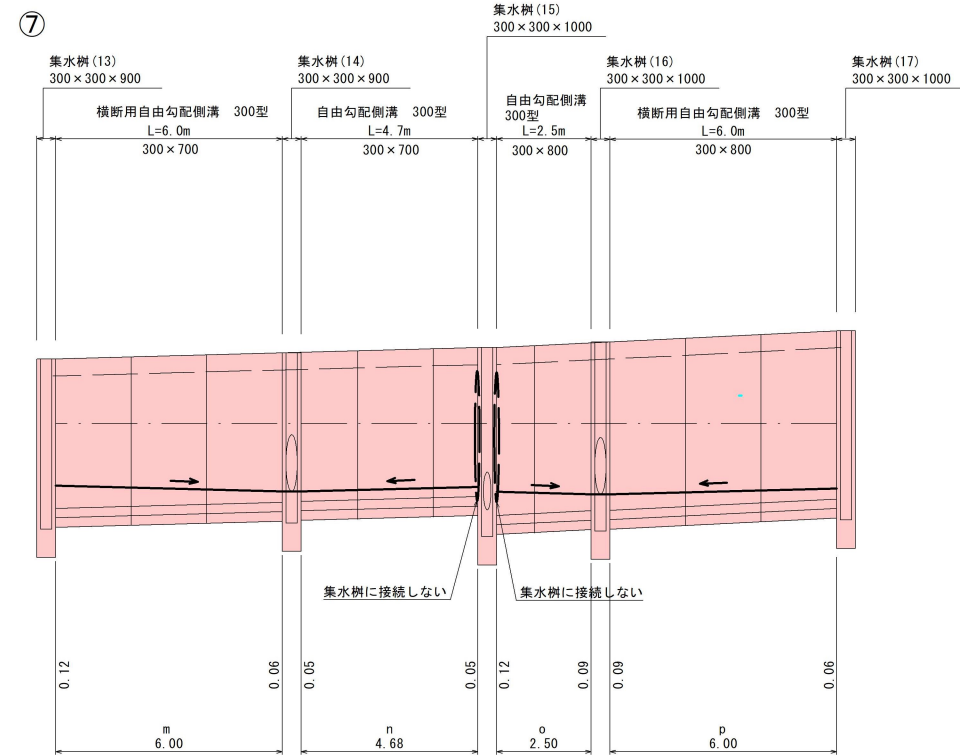
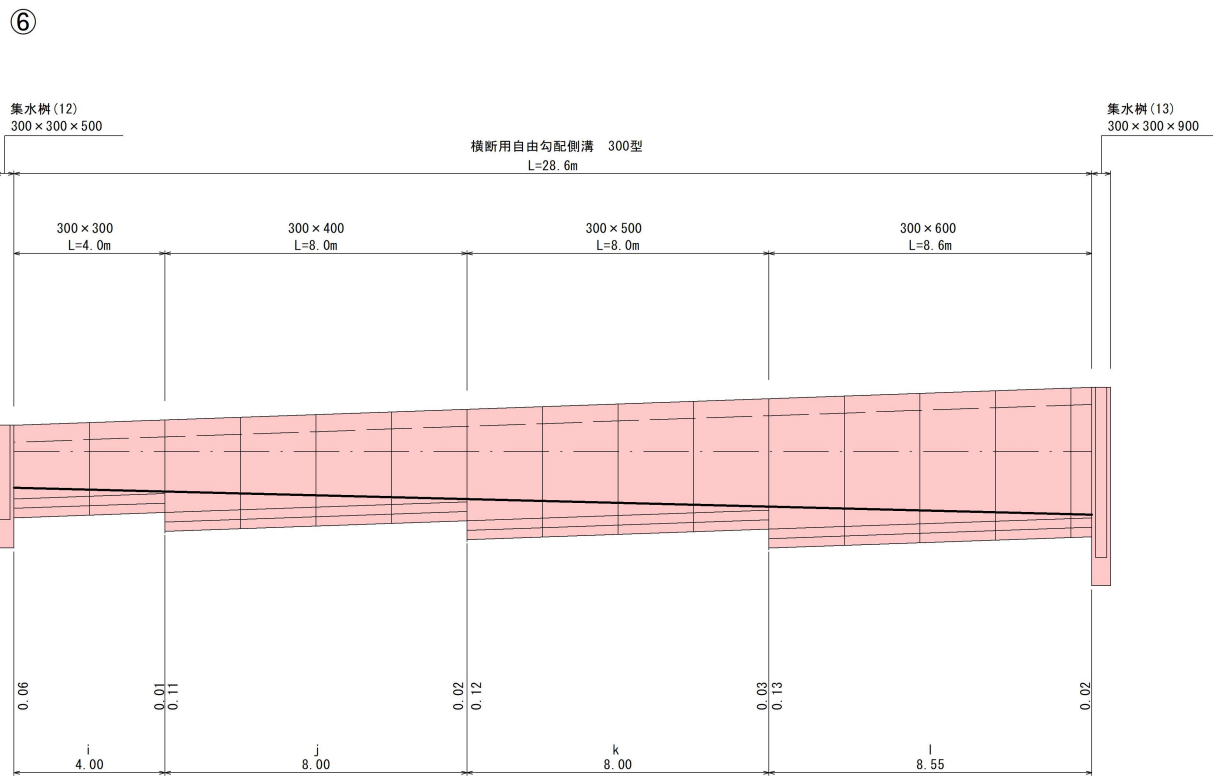
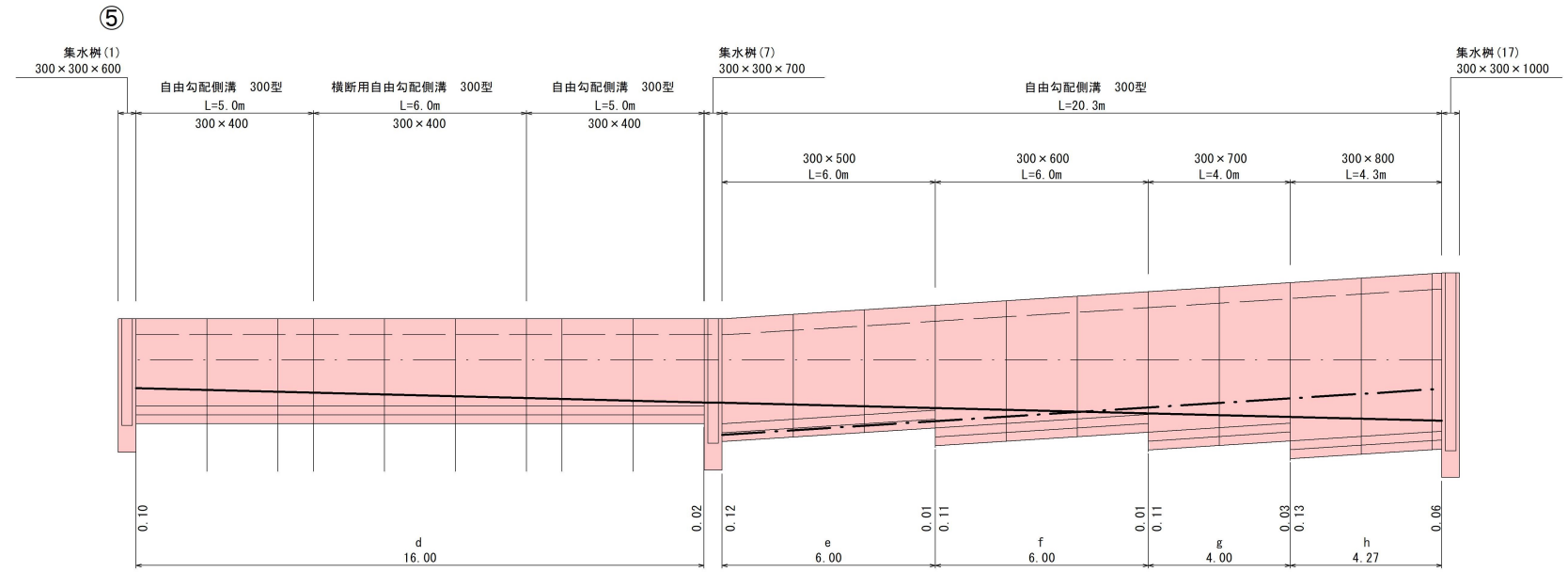
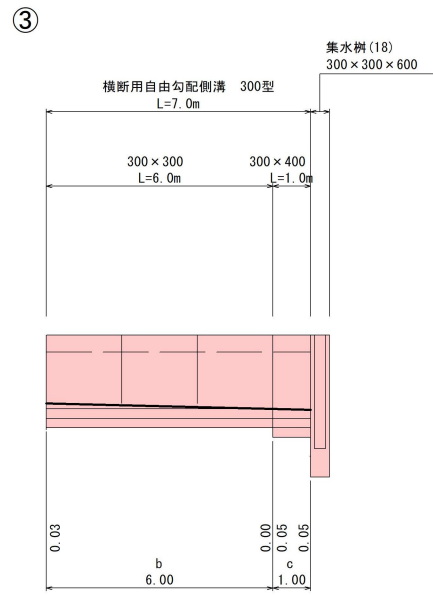



自由勾配側溝展開図

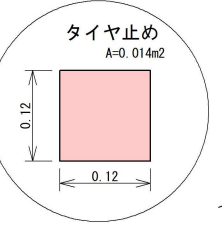
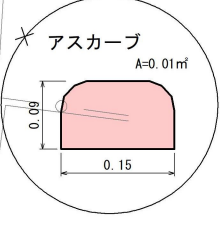
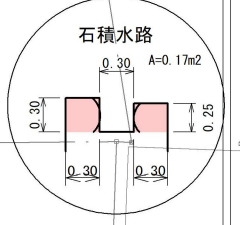
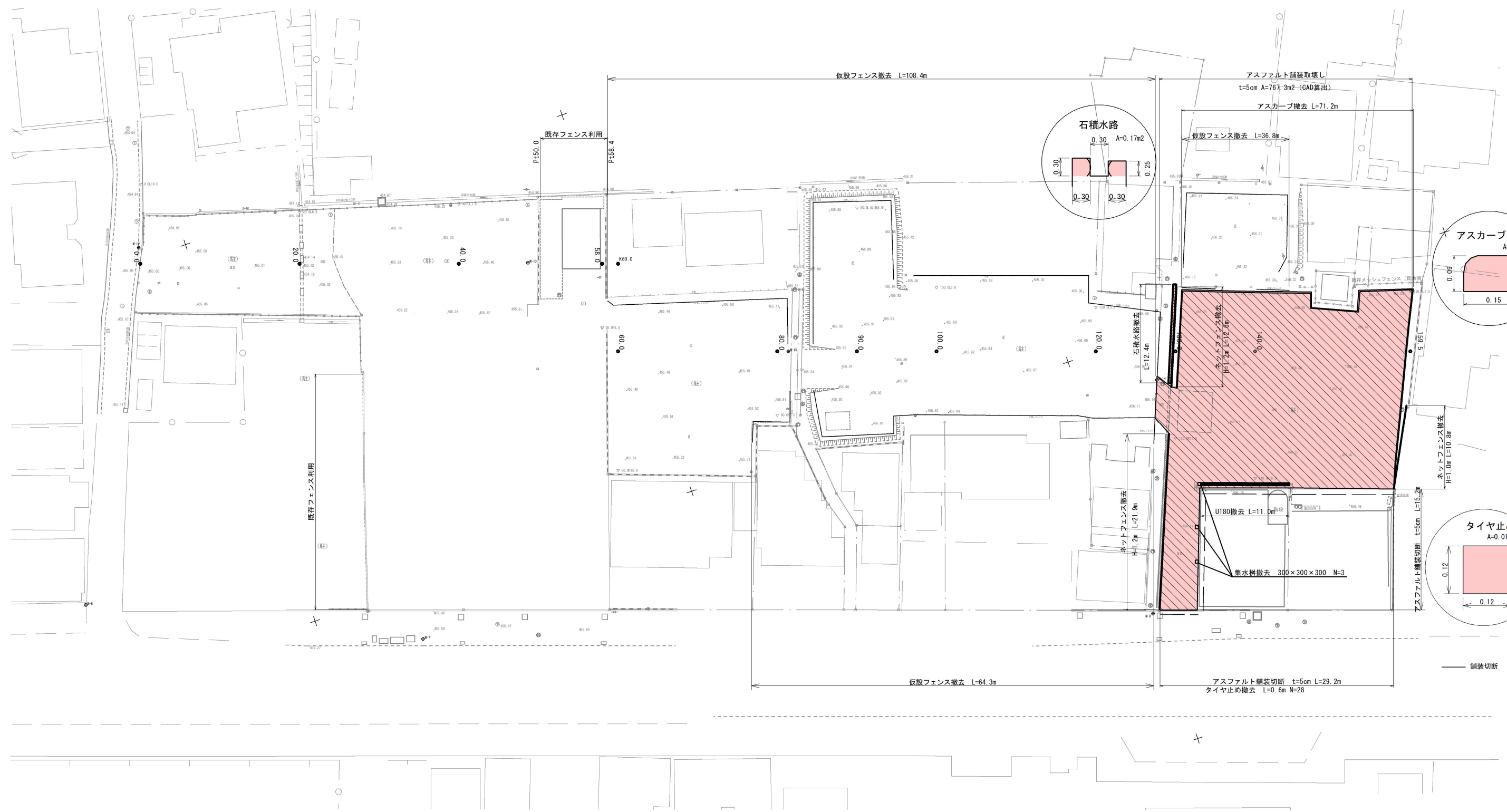

SCALE
1:20
1:100



調整コンクリート (18-8-25BB W/C≤60%)

a	(0.04+0.10) / 2 × 11.00 × 0.30	= 0.231
b	(0.03+0.00) / 2 × 6.00 × 0.30	= 0.027
c	(0.05+0.05) / 2 × 1.00 × 0.30	= 0.015
d	(0.10+0.02) / 2 × 16.00 × 0.30	= 0.288
e	(0.12+0.01) / 2 × 6.00 × 0.30	= 0.117
f	(0.11+0.01) / 2 × 6.00 × 0.30	= 0.108
g	(0.11+0.03) / 2 × 4.00 × 0.30	= 0.084
h	(0.13+0.06) / 2 × 4.27 × 0.30	= 0.122
i	(0.06+0.01) / 2 × 4.00 × 0.30	= 0.042
j	(0.11+0.02) / 2 × 8.00 × 0.30	= 0.156
k	(0.12+0.03) / 2 × 8.00 × 0.30	= 0.180
l	(0.13+0.02) / 2 × 8.55 × 0.30	= 0.192
m	(0.12+0.06) / 2 × 6.00 × 0.30	= 0.162
n	(0.05+0.05) / 2 × 4.68 × 0.30	= 0.070
o	(0.12+0.09) / 2 × 2.50 × 0.30	= 0.079
p	(0.09+0.06) / 2 × 6.00 × 0.30	= 0.135
計		2.008 m ³

撤去数量根拠図 A1 S=1:250
A3 S=1:500



U180 (1mあたり)
V=57/25/1000=0.023m³
集水樹 300×300×500 (1基あたり)
V=0.5×0.5×0.5=0.125m³

基準点成果表

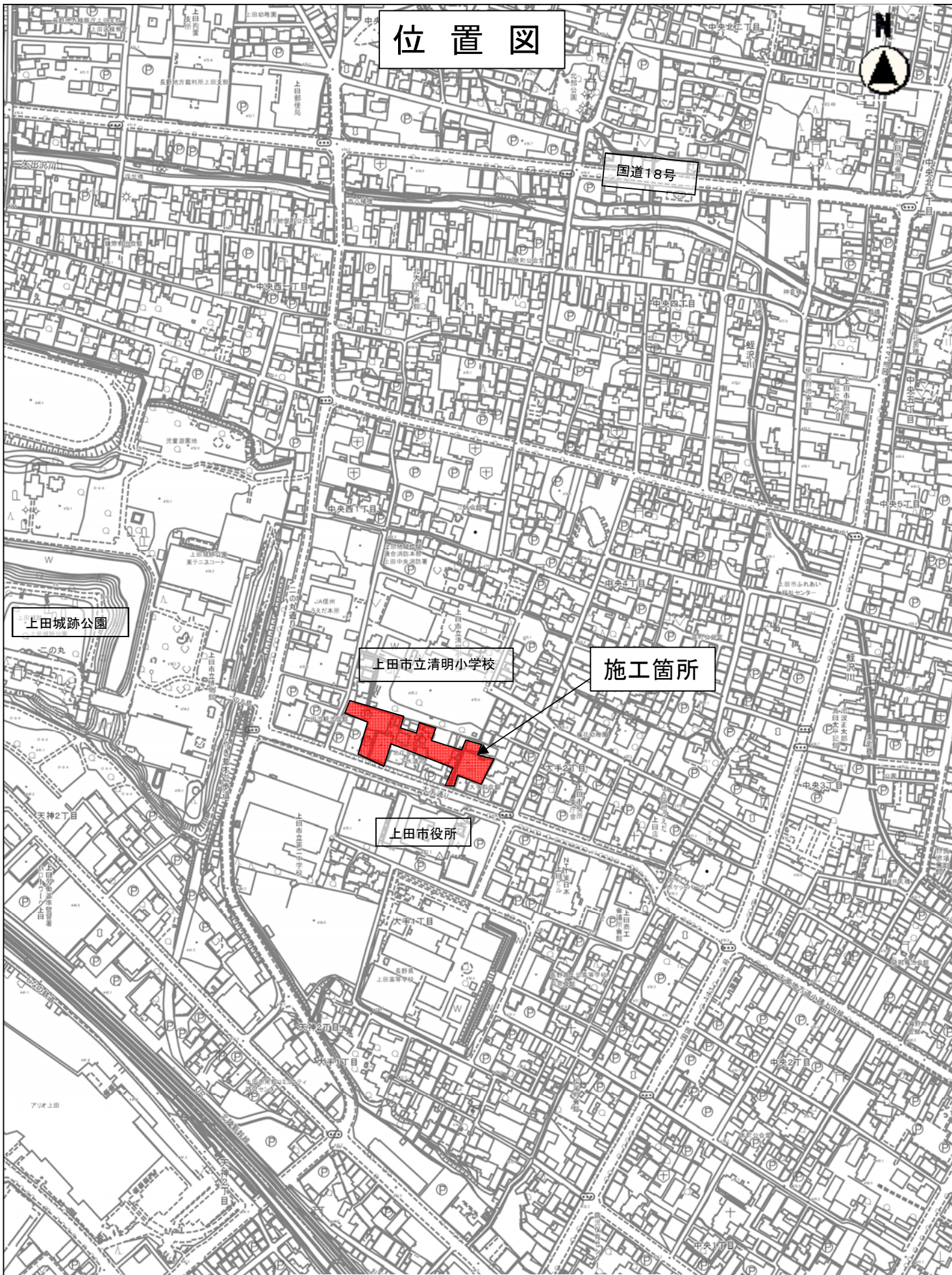
測点	X	Y	H
M-6	44711.205	-22626.562	455.155
M-7	44693.432	-22587.883	455.373
M-8	44666.709	-22500.133	456.070
M-12	44751.495	-22605.726	454.999
M-13	44733.855	-22560.097	455.507
M-14	44694.324	-22490.152	456.101
M-15	44712.727	-22532.768	455.497

境界線の種類

□	境界線の種類
■	コンクリート杭
□	金属プレート
□	ペイントマーク
○	木杭
◇	算点

市役所北駐車場整備工事

番号	16	撤去数量 根拠図	縮尺	1: 250 (A1) 1: 500 (A3)
上田市 大手二丁目				
上田市 都市建設部 土木課				



位置図

国道18号

上田城跡公園

上田市立清明小学校

施工箇所

上田市役所

縮尺 1 : 5000

